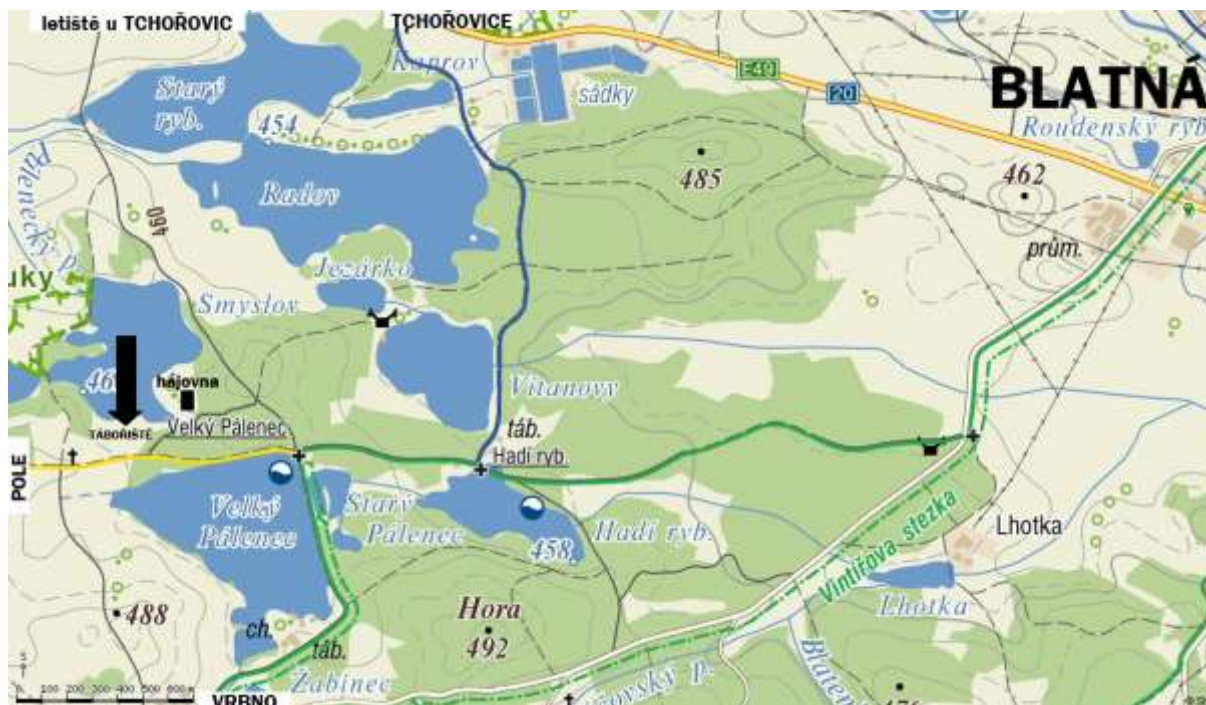


## ... skauting pro život

### Umístění tábora


Popis cesty pěšky z Blatné.

Nejlepší je jít po zelené značce (směr Hadí rybník, Vrbno). První kilometr (počítáno od křižovatky kousek od benzínové pumpy – ta je v Blatné jenom jedna) vede po silnici. Potom odbočuje vpravo na lesní cestu (napravo od cesty je ohrada, nalevo „chatičky“). Jděte asi 2 km po této cestě, až dojdete na rozcestí u Hadího rybníka, který bude před Vámi. Dáte se po silničce doprava kolem skluzavky a dále rovně pořád po zelené. Po pár set metrech dojdete na křižovatku u rybníka Pálenec. Tady opustíte zelenou značku, která vede doleva, a budete pokračovat rovně po lesní cestě značené žlutou značkou. Cesta vede kolem rybníka (budete ho mít po levé ruce). Po této cestě dojdete až na konec, kde se napojuje na větší polní cestu, zahnete na ní doprava a po několika málo metrech uvidíte vlevo na louce tábor a rybník Smyslov.



GPS souřadnice  
49°24'58.013"N  
13°48'28.816"E



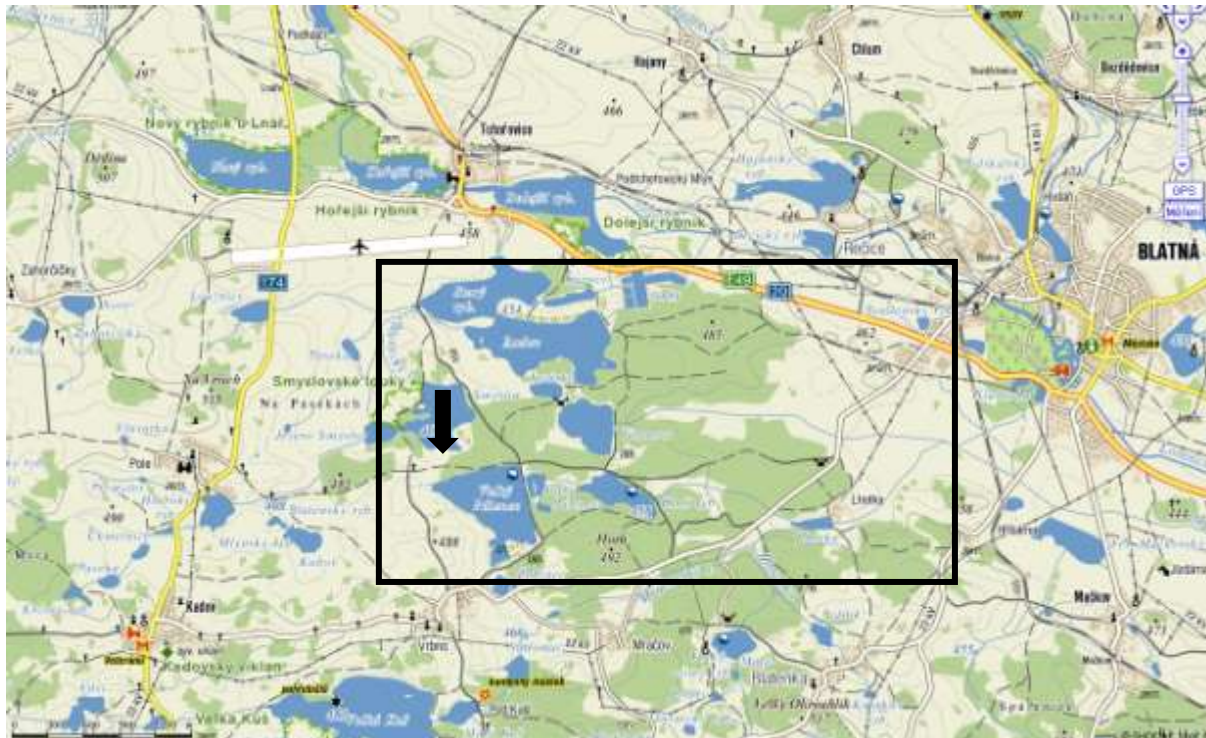


## ... skauting pro život

### Umístění tábora

#### Popis cesty autem z Blatné:

Z Blatné pojedete směrem na Kadov (křižovatka kousek od benzínové pumpy). Po zhruba 2,75 km jízdy se na odbočce zahne doprava na takovou menší asfaltovou cestu. Když po ní pojedete dál, tak za chvíli bude po levé straně Hadí rybník, po pravé straně nějaké rekreační středisko. Jede se dál (ignoruje se zrezivělá značka zákaz vjezdu), po pár set metrech dojedete na křižovatku cest (je z ní vidět rybník Velký Pálenec – po levé straně). Pokračujte doprava pořád po asfaltce, na další lesní křižovatce se dáte doleva (dost ostrá zatáčka) a za chvíli je před vámi hájovna a zároveň končí asfaltka. Před hájovnou zahnete opět doleva, kolem vodní studny, asi po 300 metrech je po pravé straně vidět louka s naším táborem a za ní rybník Smyslov.



GPS souřadnice  
49°24'58.013"N  
13°48'28.816"E

